

PERCORSO CICLABILE

conoscenza dei vari utilizzi dell'acqua e dell'aspetto paesaggistico - culturale.

“Su per il Serio”

Crema, Pianengo, Sergnano, Casale Cremasco Vidolasco, Castel Gabbiano, Camisano, Ricengo, Crema

Domenica 13 settembre 2009



Ritrovo alle ore 8:45 partenza ore 9:00 e uscita da Crema.

Ritrovo e partenza presso il Santuario di S. Maria della Croce in via G. Battaglio (zona oratorio), quartiere Santa Maria di Crema.


Inizia il nostro percorso, lasciando alle nostre spalle la Basilica di S. Maria, s'imbocca la statale che conduce a Bergamo. Poco dopo si gira a dx, s'imbocca la strada per la località Saletti, si percorre fino a uno sterrato che, lasciata sulla dx la Cascina "Buscarina", conduce a un trivio. All'incrocio s'intravede, sulla sx, la Torre de' Zurli, a dx un sentiero che conduce al fiume Serio. Si prende il tracciato che, diritto di fronte a noi, attraversa un campo. Lasciate alla ns. sx due cascine, si prosegue fino a una porcilaia (situata alla ns. dx), al bivio si gira a dx e ci s'inoltra nel Parco del Serio (il fiume resta alla ns. dx) fino a raggiungere la Palata Menasciutto. Visita guidata nella Riserva Naturale "Palata Menasciutto".








Lasciata la Riserva, che si trova nella località di Pianengo, si prosegue sullo sterrato, si sottopassa la statale della "Melotta" fino a giungere all'Oratorio del Binengo a Sergnano. Visita guidata. Si riprende il percorso, una volta giunti al semaforo si gira a dx, si attraversa il ponte sul Serio (Via Sergnano - Via Camisano) fino alla rotonda, si percorre e s'imbocca a sx la strada per Casale Cremasco-Vidolasco, S.P. 15.

Poco dopo si arriva al cimitero, dove è situata la [Chiesetta della Crocetta](#). Visita Guidata. Si prosegue sulla S.P. 15, in via IV Novembre poi a dx in via Roma, la si percorre in tutta la sua estensione e girando poi a sx. si riprende la S.P. 15 per giungere, in località Vidolasco, alla [Villa Augusta Stringa](#). Visita guidata. Si ricomincia il percorso in via Minore, superata la chiesa di Vidolasco si gira a sx per via Umberto I° per giungere alla Pizzeria Trattoria "la Nostrana": Pausa pranzo.




Si prosegue nell'itinerario riprendendo in senso contrario via Umberto I°, s'imbocca a sx la S. P. 15 che da Vidolasco porta a Castel Gabbiano in via Crema. Si segue la strada e s'imbocca diritti di fronte a noi la via Fienili, in parte sterrata, che conduce alle cascine Caminetti Sotto e Sopra.






Visita ai fontanili della zona. Ci si immette a dx sulla S. P. 16, la si percorre fino a Camisano dove prende il nome di via Trieste.


Proseguendo si lascia sulla sx la Banca Popolare di Crema, s'imbocca a dx la via Casale, in parte sterrata, fino a giungere alla Cascina Rosa. Tappa Serio Morto e fontanili 

Si prosegue fino a giungere, girando a sx,  sulla via per Camisano ex. S. P. 12, all'incrocio si prosegue diritto fino all'insegna (cascina Boschetta) si gira a sx  sul viale sterrato, si prosegue sempre  diritto e, seguendo la strada, si giunge ad un primo fontanile (manufatto idroelettrico). Poco dopo si giunge, girando a dx  ad una macchia  boschiva e alla zona dei fontanili. Si costeggia l'area poi girando a dx si giunge alla cascina Boschetta dove ci si ricollega al viale iniziale. Si riprende a  ritroso la strada fino all'incrocio dove s'imbocca a sx la S. P. 16 per Ricengo, fino a giungere a Villa Obizza in località Bottaiano.  Breve visita guidata esterna.

Si attraversa il nucleo abitativo per via Camisano e via Ricengo, poi si gira a dx fino a raggiungere  la rotonda che regola il traffico della S. P. 64 Pandino-Soncino.

Una volta immessi si tiene la sx fino alla via secondaria che si trova a dx, verso la zona artigianale e la piazzola ecologica, che conduce a Ricengo. Si attraversa tutto il nucleo abitativo,  per via Ricengo, via Roma, via Marconi G. prendendo la via Castello, strada che conduce verso Crema. Lungo il percorso in località Castello  si prende a dx lo sterrato che conduce all'area naturalistica a sx del fiume Serio – laghetto degli Specchi e Palata Menasciutto (lato sin.) Visita guidata.  Pausa Merenda. Si riprende il tracciato ritornando sulla strada per Crema e al termine si gira a dx. in via Brescia. Superato il ponte

sul  Canale Vacchelli si prende il sentiero a dx fino a una piccola discesa che ci porta di fronte al fiume Serio. Si gira a sx, si costeggia  il fiume e poi, girando ancora a sx, ci s'immette  sulla ciclabile del sottopasso. Si percorre la ciclabile di via Cadorna e, superato il ponte  sul fiume Serio, si giunge  al p.le della Rimembranza, si oltrepassa l'edicola e s'imbocca il Viale di Santa Maria.

In prossimità del passaggio ciclo-pedonale, di fronte ai giardini pubblici, si attraversa per immettersi  sulla pedo-ciclabile che conduce direttamente alla Basilica di S. M. della Croce.

Arrivo nel quartiere di S. Maria – Crema verso le ore 18,30.



**Associazione Sergio e Mariolina Slossel
ONLUS**

Via Isonzo, 4 – 26013 Crema (CR)

tel. e fax 0373 83178

e-mail: associazione.slossel@libero.it

C. F.: 91021790190

